

## 愛知県協会管理地図・テレインの利用について

このたびは、愛知県内のテレインをご利用いただきありがとうございます。

テレインをご利用いただくにあたり、**地域や施設と良い関係を維持し、いつまでも利用させていただけるようにしていくとともに**皆様自身の安全確保のために、ルールをお守りいただきますようお願いいたします。

また、愛知県オリエンテーリング協会管理の地図は当協会から提供させていただきますので、その手続きについてもご確認ください。当協会加盟団体が管理している地図はそれぞれの団体にお問い合わせください。

### 【1】愛知県オリエンテーリング協会管理地図

#### ★民有地のある主なテレイン

「花沢」「三河高原」「黒坂」（豊田市）、「切山」「水別」（岡崎市）、「菅沼・守義」「田原」「亀山城址」「巴山」「作手高原」「設楽が原」（新城市）、「賀茂」（豊橋市）

その他加盟団体と共用している地図もあります。

#### ★施設が管理する主なテレイン

「大高緑地」（名古屋市）、「昭和の森」「旭高原」（豊田市）、「愛知こどもの国」（西尾市）、「愛知県民の森」、新城総合公園（新城市）

参考：加盟団体が管理する主な地図・テレイン



「道根往還」「岡崎中央総合公園」（岡崎OL協会）、「あいち健康の森」（OLCルーパー）、「小幡緑地」「春日井少年自然の家」（愛知OLC）

これらの地図の入手、利用についてはそれぞれの団体へお問合せください。また、施設が管理するテレインはその施設によく相談の上、利用してください。

所有が不明な場合は愛知県オリエンテーリング協会にお問合せください。

## 【2】愛知県オリエンテーリング協会が管理する地図、トレイン利用の手続き

### ■利用の流れ

時期	大会募集要項発表まで	利用の前々月の月末まで	前月の初旬	2週間前まで	利用日	利用1か月以内
利用者	【民有地のあるトレイン】区長さん、総代さんを通じて、地元の承諾をいただいでください。 【施設管理のトレイン】施設の許可をいただいでください。	トレイン使用連絡書の提出 	( <b>駐車利用も含めた施設との相談・予約</b> )	地図の連絡(コース、縮尺、サイズ、枚数等) 	会場施設などへのあいさつ	利用料振込み。利用報告書提出
県協会		・コース設定のための画像かOCADデータを利用者へ送付	・【民有地のあるWOCトレインで練習会・合宿の場合のみ】利用者に代わって地元関係へ連絡、その他のトレインは、利用団体で地元との交渉を行ってください。	地図印刷、発送。請求書送付		利用者で地図を印刷した場合は利用報告書に基づき請求書発行します。

トレイン使用連絡書はP8に掲載、提出期限は地元への連絡・周知のために必要な期間を確保するためです。従って、当協会から地元への連絡を要しない「民有地のあるWOCトレイン」以外は地図の提供希望日の1週間前に提出していただければ結構です。

### ■地図手配依頼

使われる地図名、縮尺、サイズ、枚数をご連絡ください。なお、地図全体が入らない場合は、印刷する範囲をご指定ください。コース印刷も承っております。コース原案は手書きでも構いません。

### ■地図利用料

	サイズ	1枚	
民有地のあるWOCトレイン	A4~B4	400円	学生・団体には割引をします。詳細はお問合せください。 サイズ、縮尺、レイアウトなどは、ご要望に応じて変更します。
	A3	450円	
その他	A4~B4	150円	
	A3	200円	

## 【3】トレイン利用にあたってのお願い

地元の方および施設、来園者への配慮をお願いします。

- (1) スタート・フィニッシュなど人が集まって待機する場所について
- ・地主、施設管理者に許可をとってください。

## (2) 立ち入り禁止区域、通行禁止

トレイン内には、立入禁止区域、通行禁止の道路、などがあります。これらをご考慮の上、コースを決定してください。また、可能なかぎり民家周辺を通過する可能性のあるコースを避けてください。立ち入り禁止区域、通行禁止区域は愛知県オリエンテーリング協会ホームページに掲載するとともに、ご提供する地図にも表示します。尚、田畑、民家の敷地、花壇など従来から日本では立ち入り禁止とされていたエリアは立ち入り禁止のハッチングは入っておりませんので、主催者で立ち入り禁止のハッチングを入れたりして参加者への注意喚起をしてください。

## (3) コントロール設置時に通行が好ましくない場所を見つけたら

しいたけ床などが地図にのっていないなくても当日できている場合もあります。また新たに柵を設け、苗木を植えるなどする可能性もあります。このような場合は、そこを通らないよう参加者に徹底するとともに、地図上に手書きで赤線を入れて対処するか、コース自体を変更してください。

## (4) フラッグ、給水用品、看板等確実な回収を！

トレイン利用が終了したら、設置したフラッグ、看板等は確実に回収してください。あとから地元住民からの指摘で回収する事態が発生しております。また、ゴミなども確実に回収してください。

## (5) 利用される施設との相談・予約

施設（駐車場を含め）を利用される場合は、できるだけ早い時期に、施設と相談して利用計画を立ててください。これらの施設には基本的に愛知県オリエンテーリング協会から連絡をとりません。

## (6) 施設以外の駐車について

車は、林道の通行や農作業を妨げないように、道路の退避帯などに駐車してください。田畑や林の入り口は地元の方が作業に来られますので駐車しないようお願いいたします。

- ・ なるべく相乗りし、トレイン内の駐車台数をすくなくするようお願いいたします。
- ・ フロントの見やすい場所に「駐車表示」(P10)をしてください。

## (7) 名札

事前準備のため、入山・入園するスタッフは以下の書式に準じた「名札」を着用してください。

<p>オリエンテーリングスタッフ</p> <p>氏名</p> <p>団体名</p>
---

## (8) 獣害防止柵について



最近愛知県内のトレインにおいて写真に示すような「獣害防止柵」が設置されており、地図には通行不能の柵とし記載されています。この柵はイノシシやシカが耕作地に入らないよう、山を囲むように設置されていることが多いため、山から道、道から山の出入りができません。また、車両の通行が少ない道においては、道を横断するような形で設置されています。ただし道を横断する箇所においてはほとんど門扉が設けられています。この門扉は、通過したら必ず閉める、または

大会などで一定時間開けておく必要があるときは係員を配置し、動物が通過ないように監視する必要がある

りますので厳守してください。

(9) 狩猟期のテレイン利用について

大多数のテレインが狩猟期には狩猟可能なエリアです。禁猟区のエリアを愛知県オリエンテーリング協会ホームページに掲載しています。また、狩猟期間も通常の期間より拡大されることがあります。

(10) テレインクローズについて

重要な大会などのためにテレインを一定期間閉鎖(クローズ)することがあります。この場合は愛知県オリエンテーリング協会ホームページに掲載します。

それでも、地元の方、施設、来園者からクレームを受けたら

- ・配慮が不十分であったことを謝罪する。
- ・無理をして続行せず、直ちにコース変更などで対応する。
- ・「〇〇の許可を得た」などの言葉は、「許可を与えた覚えはない」などかえって不信感を招く危険性があります。「事前連絡を〇〇にお願いしたが、うまく伝わっていないようで大変ご迷惑をおかけしました。通行に問題あるようならコースを直ちに修正させていただきます」などの回答をお願いします。

トラブル事例をP11に掲載していますので、参加者全員に周知をお願いします。

## 【4】WOCテレインの利用について

(1) WOCテレインは以下の通りです。





○ 愛知県野外教育センター（巴山、水別、切山等）

スタート、フィニッシュ、駐車場、待機所等として利用する場合は、あらかじめ施設と相談をしてください。体育館、研修室等も予約利用可能ですが、宿泊者優先となっています。なお、格安で宿泊できます。

愛知県野外教育センター TEL0564-83-2221

○ 三河高原キャンプ村 朝霧荘（三河高原）

待機所や駐車場として利用する場合は、かならず事前に事情を説明して、許可を取ってください。またお昼ご飯を朝霧荘でとってください。繁盛期（夏）やバイクレースなど他のイベントを開催していて受け入れられない場合があります。その場合は、他のトレイン内の適当な空き地に、通行の邪魔にならないようなるべく少ない台数の自家用車で運営をお願いします。

朝霧荘 TEL0565-90-3530

○ 愛知県畜産総合センター駐車場（三河高原）

牧場見学者のための駐車場があります。利用する場合は必ず事前に許可をとってください。

愛知県畜産総合センター和牛改良課TEL0564-90-3504

○ 道の駅つくで手づくり村および亀山城址駐車場（亀山城址）スタートやフィニッシュ、駐車場として利用する場合は、必ず事務所と相談してください。イベントで利用できない場合があります。

つくで手作り村 TEL0536-37-2772

○ 作手小学校（田原、巴山）

校長先生と相談して、許可をいただってください。尚、本校開校に伴い作手小学校北校舎、南校舎は地域の方のみ利用できる施設となりましたので、オリエンテーリング関係では利用できません。

作手小学校 TEL 0546-38-1555

○ 菅守多目的施設（菅沼守義）

作手支所 地域整備課と相談し、利用してください（有料）。駐車場のみを利用することは基本的にできません。

作手支所地域整備課TEL 0536-37-2289

○ 昭和の森（愛知県緑化センター）

基本的には公園ですので利用は自由ですが、大勢が集まりフラッグをさげるなど行うので、公園管理者へ団体利用届出をしてください。

公園中央部の建物「交流館」も借りることが可能です。

団体利用届および交流館の利用についても下記へ連絡してください。

また、他の公園利用者、バーベキュー場利用者の邪魔にならないようご注意ください。

愛知県緑化センター TEL0565-76-2106



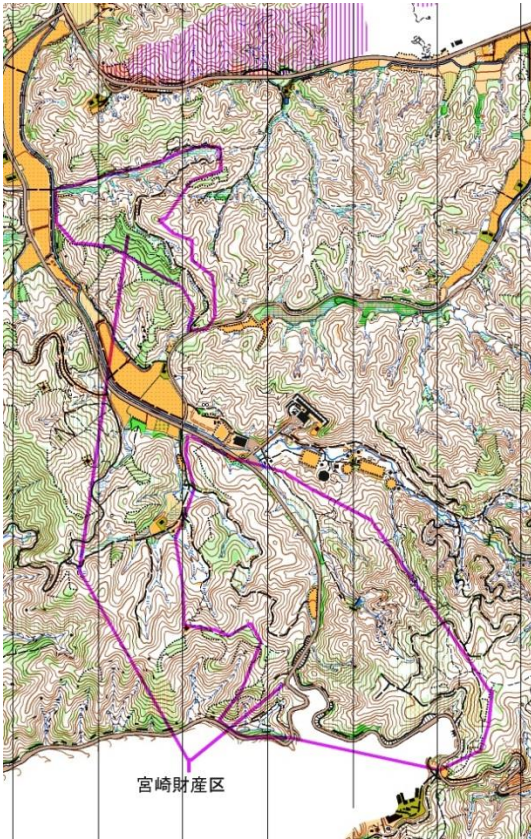
○大高緑地

公園事務所と相談し実施してください。 管理棟の2Fの教室も空いておれば利用可能です。  
大高緑地管理事務所 TEL052-622-2281

(2) テレイン利用について

○岡崎市宮崎財産区内の利用について

下図に示す、宮崎財産区内に通過するコースを組む場合は、使用連絡書の使用内容欄「有」に○をつけてください。宮崎財産区へ利用させていただくことを情報提供します。



○地図提供サービス

作手地区や花沢・三河高原牧場は、広域な地図です。合宿やトレーニング、大会などのプランにあわせ、その中から希望する範囲を切り出してご提供します。詳しくは愛知県オリエンテーリング協会ホームページをご覧ください

## テレイン使用連絡書

(特非) 愛知県オリエンテーリング協会 御中

申請日	平成 年 月 日					
申請者	団体名 代表者氏名					
申請者連絡先 (地図送付のため、必ず全項目記入)	郵便番号 ー 住 所 氏 名 電話番号 (宅配便伝票に記入します) 電子メール					
地図送付先 (申請者と異なる場合のみ記入)	郵便番号 ー 住 所 氏 名 電話番号 (宅配便伝票に記入します) 電子メール					
申請内容	目的					
	期日	平成 年 月 日～ 月 日まで				
	使用テレイン					
	参加人数	人	コース設定のための画像地図送付希望日	月 日		
	連絡事項	宮崎財産区への立ち入り 有 無 (水別、切山のみ)				
地図利用計画	日付	地図名	縮尺	サイズ/縦横	提供形態 (A,B,C)	枚数
	月 日					
	月 日					
	月 日					
	月 日					
	<ul style="list-style-type: none"> <li>・必ず、日付ごとに利用される地図名を記入してください。</li> <li>・ご希望により、縮尺、レイアウト、範囲などを変更できます。</li> <li>・提供形態は A: コース設定のための画像を利用者へ送付し、コースを記入していただき、愛知県協会にてコース印刷し、利用者へ送付 B: 白図を希望枚数印刷し、利用者送付し、利用者でコースを記入して使用 C: 愛知県協会から OCAD 下絵画像を送付し、利用者で必要枚数を印刷して使用</li> </ul> <p style="text-align: center;">いずれの場合も印刷 1 枚当たりの地図使用料は同じです。</p>					
誓約事項	<p>実施にあたっては下記誓約事項を遵守します。</p> <ul style="list-style-type: none"> <li>・地元住民にあった場合は、かるくあいさつをします。</li> <li>・特に集合場所、駐車場、スタート地区となる付近の住民、施設に対しては事前にあいさつをします。</li> <li>・テレイン内はもちろん、野外でのタバコは吸いません。</li> <li>・民家等の立ち入り禁止区域、あるいは当協会、地図所有クラブが立ち入りを禁止した地区には絶対に入りません。</li> <li>・自然環境に損害を与える行為をしません。</li> </ul> <p>地元住民などから苦情を受けた場合は、隠すことなく、かならず愛知県オリエンテーリング協会へ連絡します。</p> <ul style="list-style-type: none"> <li>・テレイン内に、物品、ゴミなどを残しません。</li> </ul>					

テレイン使用日の前々月の月末までに提出。大会の場合は2ヶ月までに提出。



(書式2) テレイン使用後に提出してください。

テレイン使用報告書				
(特非) 愛知県オリエンテーリング協会 御中				
提出日	平成 年 月 日			
利用者	団体名 代表者氏名			
連絡先	住所 電話 電子メール			
使用内容	使用目的			
	使用期日	平成 年 月 日～ 月 日まで		
	使用テレイン、マップ			
	参加人数	人		
	地図使用枚数 (利用者自身で印刷した場合のみ)	テレイン	サイズ	使用枚数
その他				
報告事項	<p>上記のとおり、愛知県内のテレイン使用しました。</p> <p>なお、使用にあたり以下のことを行いました。</p> <p><input type="checkbox"/> 民家等立入禁止区域をさけるコース設定をした。</p> <p><input type="checkbox"/> 近くを通る民家、駐車する施設等へ予めあいさつしました。</p> <p><input type="checkbox"/> テレイン内にフラグ、ゴミなどが残っていないことを確認しました。</p> <p><input type="checkbox"/> 出会った地元住民に対し、会釈するようにした。</p> <p><input type="checkbox"/> 参加者に対し、上記注意事項を周知徹底させました。</p> <p>また、使用の結果、以下の事項が発生しました。</p> <p><input type="checkbox"/> 地元住民、施設から苦情をいわれました。</p> <p style="padding-left: 40px;">(具体的に (該当する項目にレ点を入れてください)</p>			

**オリエンテーリングの練習・準備のため駐車させていただきます。**

連絡先

氏名

団体

携帯電話番号

この注意は、必ず全員に配布し、お守りください。

**必ずお守りください!!**

- ①田畑、あぜ道、民家を通らない。
- ②地域の方から注意を受けたら必ず止まる。
- ③地域の方には、こちらから軽く挨拶する。

トレインは地元からお借りしている「宝」です

最近、以下のような事件が発生し、今後、たった1人の行為で日本有数のWOCトレインが出入り禁止になります。

1人1人が「競技より優先」を徹底してください。

#### 事件1

田んぼの周囲にある「電気柵」を倒した。

地元の方が呼び止めたにもかかわらず、そのまま走り去る。

田畑の中はもちろん、あぜ道、まわりの土手も通ってはいけない。

止まらないのは言語道断。人の道はずれてます。

#### 事件2

ルートに迷い住宅地に迷い出た。山に戻るときに民家の軒下を走り、家の中で寝ていたおばあさんを驚かす。

どこでも走っていいわけではない。最短ルートでも民家、田畑は通行禁止。タイムを優先してはいけない!!

これは「レッドカード」行為です。