



三河オリエンテーリングクラブ

# 第12回 昇竜杯オリエン テーリング大会 プログラム

開催日：令和2年1月26日（日）雨天決行・荒天中止

会場：愛知県新城市「愛知県民の森

第2会議室」



プログラムをよく  
お読みください。



主催：三河オリエンテーリングクラブ

後援：新城市教育委員会

（公財）愛知公園協会

## 当日の流れ

- 10時30分～12時10分 スタート(スタートへ 徒歩5分) 優勝設定時間30分～35分
- 13時ごろ～随時 表彰式
- 13時30分 競技終了(ゴール閉鎖)

## アクセス



### 公共交通機関 ☆JR 飯田線利用

JR 豊橋駅 7時01分⇒JR 豊川駅 7時19分⇒三河槇原 8時21分着  
 JR 豊橋駅 8時11分⇒JR 豊川駅 8時24分⇒三河槇原 9時38分着

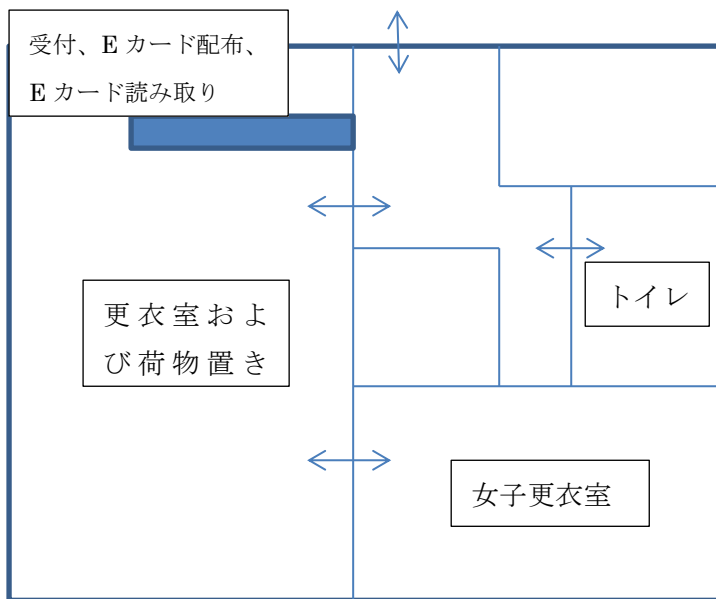
車上の地図をご覧ください。

### 会場レイアウト

駐車場および競技センターへの経路  
 競技センター(第2会議室)へは舗装道路を北上し、駐車場から橋を渡ってください。テープ誘導は行っていないので、地図に従ってください。



## 競技センター内



## 受付

- ・土足で入っていただいて結構ですが、ピン付シューズは床を傷めるおそれがありますので、室内では履かないでください。
- ・自分のEカードを使う方はバックアップラベルを受付にて各自でとってください。
- ・Eカードを借りる方は、バックアップラベル付きで並べてありますので、各自とってください。
- ・コンパスを借りるかた、自分のEカードを忘れた方、故障などで主催者から借りる必要が生じた方は受付に申し出てください（コンパス 200 円 Eカード 300 円）。
- ・参加料の過不足など申込に不備のあった方は、プログラムのスタートリストに印がありますので、来場時受付にきてください。
- ・不明な点がありましたら、受付へお願いします。
- ・コース図などはスタート終了次第販売します。（100 円） 成績表は 100 円で受け付けます。

## 競 技


### 競技形式およびスタート開始時刻

ポイントオリエンテーリング（ミドルディスタンス）  
スタート開始 10 時 30 分

**競技規則** 日本オリエンテーリング協会競技規則に準ずる

**地図** 縮尺：1/10,000 等高線間隔：5m ISOM2017-2 準拠

- ・ISOM2017-2 日本語訳において「注意して使用すること」とされている 402 まばらに低木・茂みの生えた開けた土地(黄色スクリーン+緑ドット、右記、立ち入り可)を使用しています。なお本トレイン内に「果樹園」はございません。
- (参考) ISOM2017-2 日本語訳からの抜粋



**402 まばらに木の生えた開けた土地 Open land with scattered trees (面)**

けた土地にまばらに木や藪が生えたエリアは黄色のスクリーン上に大きなドットを規則的に配置することで総描してもよい。ドットは、樹木に対しては白を、低木や茂みに対しては緑を用いてもよい。目立つ独立樹には417(大きな独立樹)が使われうる。もし黄色に塗られたエリアが支配的になるのであれば、スクリーン(完全な黄色の代わりに75%)を使用しても良い。

113(凹凸地)、208(岩石地)、湿地(308,310)以外の面状記号と組み合わせてはいけない。

**訳注: 緑のドットは、旧JSOMで立入禁止区域であった果樹園と酷似しているため、注意して使用すること。**

- ・ 植生界に緑の点線 (■ ■ ■ ■) を使用しています。
- ・ 目立つ人工特徴物(記号 530, 531)
  - 炭焼き釜跡
  - × 時計台、モニュメント、害獣罠、給電設備

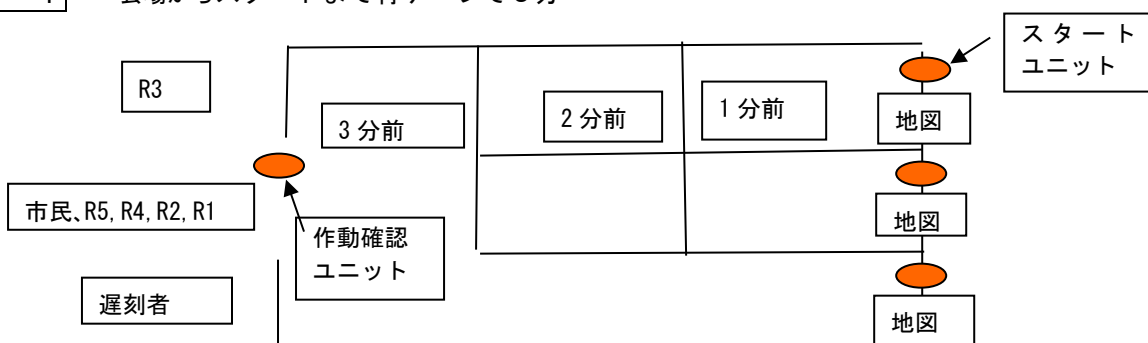
**コントロール位置説明** JSCD2008 (R5 は日本語位置説明も併記) 位置説明はスタート2分前でも配布します

**通過記録** エミット社の e-card による電子パンチシステム

**コース設定者** 前田裕太

**トレイン・コースプロフィール** テレイン中央部を流れる大きな川に沿って遊歩道や小径、オープンエリア、整備された平坦で植生良好な林などが発達した細長いテレインです。遊歩道エリアから外れた斜面は概して急峻で、礫地(主に小石)により速度低下する箇所もあります。遊歩道沿いの走りやすいエリアを主に使用したスピードの出るコースですが一部に急斜面を通る箇所もございます。上級クラスでは細かいルート選択や小まめなアタック・脱出を要する区間があります。

**スタート** 会場からスタートまで青テープで5分



計時：基本的にEカードをスタートユニットから離れた時点スタート時刻としますが、遅刻の場合は正規スタート時刻からの所要時間を計算します。

- ・ スタート3分前になったら、作動確認ユニットにEカードをはめ込み、ユニットのランプの点滅を確認の上、3分前の枠に入ってください。
- ・ ランプが点滅しない場合は、Eカードが故障している可能性がありますので、スタートの係員から新しいEカードを受け取ってください。（かならず、借りたEカードはゴールで返却してください）
- ・ スタートチャイマーが鳴ったら、1つ前の枠に進んで、自分のランクの位置説明を取ってください。
- ・ 1分前の枠に進んだら、係員のEカードの確認を受けてください。
- ・ 地図に記載されたランク名がっているか確認をしてください。
- ・ スタートチャイマーの10秒前の合図があったら、スタートユニットにEカードをはめ込み、そのまま待機してください。
- ・ スタートチャイマーの合図で地図をとり、スタートしてください（所要時間の計測はスタートユニットからEカードが離れたときから開始されます）

★遅刻者はEカードの作動確認を行なった後、遅刻者枠の最前列に進み、クラスとスタート時刻申し出て、Eカード確認を受け、地図を受け取り（自分のコースか確認のこと）、スタートユニットにEカードを着脱し直ちにスタートしてください。スタート終了は12時を予定しています。

★スタート枠からスタートフラッグまで赤テープ誘導 地図の△まで赤テープで誘導します

コントロール記号はユニット上面の2桁または3ケタ数字です



#### フィニッシュ

最終コントロールからテープ誘導に沿ってフィニッシュしてください。

★フィニッシュの計時はパンチングフィニッシュです。フィニッシュライン線状に設置したユニットにEカードをはめ込み、フィニッシュタイムを読み込ませてください。そのあと、更衣室で、Eカードのデータ読み出しを行なってください。借りたEカードはこのとき回収されます。

#### ウォーミングアップ・エリア

更衣室周辺の広場や道

#### トレーニングコース

特に設けません。

#### 服装

特に制限はありませんが、気温の低い季節であるとともにやや茂ったところを通過することがありますので、長袖、長ズボンの着用を勧めます。

#### 競技終了時間

13時30分（すべて回りきれなくてもこの時間までにフィニッシュしてください）

## ランクおよび優勝設定時間

- ・競技時間を超えると失格となります。
- ・距離、登距離は変更の可能性があります。

ランク	距離 (km)	登距離 (m)	優勝設定時間	競技時間
R1	5.1	230	35分	70分
R2	5.1	230		90分
R3	4.4	170	30分	80分
R4	3.1	120	30分	80分
R5	2.2	70	30分	なし

## 表彰

- ・成績が確定しだい、表彰を行いません。
- ・R1～R5は上位3名を表彰します。
- ・男子R1トップと女子R2トップ（R2が全員競技時間外の場合はR3のトップ）に昇竜杯を進呈します。
- ・市町村対抗戦とクラブ対抗戦は上位3チームの上位3名に賞品を後日送付します。

## ランキング

今回の成績に基づいた、新ランキングを発表します。新ランキングは次の大会の出場ランクとなるとともに、スタート順になります。（成績下位が早いスタート）

## 問合せ先

三河オリエンテーリングクラブ 事務局 〒444-0856 岡崎市六名1丁目5-6 小野盛光  
Eメール [ono511@m4.catvmics.ne.jp](mailto:ono511@m4.catvmics.ne.jp) TEL 090-5855-4423

## その他

- ・主催者は傷害保険に加入しますが、補償額には限度があります。
- ・参加される方は他の方とぶつかったり、施設などを壊さないよう十分気を付けてください。またなにかありましたら係員に報告をお願いいたします。
- ・自分で出したごみは必ずお持ち帰りください
- ・大会の情報は大会ホームページにて公開しています。また、成績、新ランキングも確定しだい、公開します。  
<http://home1.catvmics.ne.jp/~ono511/event/12shoryuhai.htm>

## 宿泊・食事・情報

県民の森には宿泊が可能です。また、食事、入浴も可能ですのでご利用ください。

---

---

## スタートリスト

スタート時刻は要項に示した大会ルールどおりに行います。昇竜杯初参加の方は申込の遅い順、申込が同一日の場合は生年月日の遅い順になっています。

名前の頭に\*のついた方は参加料に過不足がありますので、受付へおいでください。

Eカード番号などご確認ください。誤りがありましたら、問い合わせ先までご連絡ください。

Eカード番号欄がRの方のEカードは主催者で準備しています。

スタートリストは、別表で発表します

## 大会ルール

### 1、大会運営

- (1)大会の維持・継続を図るため、ある程度固定された組織・団体である三河オリエンテーリングクラブが主催・運営をする
- (2)大会は出来るだけ同じ時期に、同程度の距離・登距離でおこなう。
- (3)テレインの選択の幅を広げるため競技はミドルディスタンス(優勝設定タイム 30分～40分)
- (4)異なるランクでも同一コースとすることも可。その場合は最上位ランクの優勝設定時間を30分～40分に設定する。
- (5)参加者は登録したものに限定する。大会ごとに新規に参加を募集する。

### 2、競技規則

日本オリエンテーリング競技規則に準ずる

### 3、ランク

- (1)ランクは当面、上位から R1,R2,R3,R4,R5 の5ランクとする
- (2)初年度は主催者が示す目安に従い、参加者が選択し、申込む。
- 2回目以降はルール3、4に従って昇格・降格する。新規参加者は R3,R4,R5 のみ参加できる。

### 4、昇格・降格

- (1)昇格(R1を除く)
  - ・参加者(スタートした者)の上位30%(端数切り上げ)は1ランク昇格する。但し、失格者は除く
  - ・ランク内1位は2ランク昇格する(R5は1ランクのみ)
- (4)降格(R5を除く)
  - ・競技時間を越えた者、失格者および欠場した者はマイナス1点を付与する。
  - ・2大会連続で上記結果の場合(マイナス2点)になった場合ランクを1つ下げる。成績が上位70%に入った場合はマイナス1を取り消す。

### 5、順位

ランク内で大会の成績により、所要時間の短い順に順位をつける。

### 6、失格

- (1)指定されたすべてのコントロールを回れなかった人は失格とする。
- (2)スタート時間の早いものと遅いものとの公平性を保つため、競技時間に制限を加えることができ、競技時間を越えたものは失格とする。(各ランクのコースを統合する場合2ランクでは優勝設定時間の2.5倍、3ランクでは3倍、4ランクでは4倍と

し、各ランク別コースの場合は2倍とする)

### 7、ランク内順位

大会の結果およびその結果を反映させた順位表を公表する。ランク内の順位は以下の通りとする。

#### 第2回大会

- (1)前大会で競技時間以内(昇格者を除く)(成績順)
- (2)前大会で1ランク昇格したもの(成績順)
- (3)前大会で2ランク昇格したもの
- (4)前大会失格者:競技時間越え(順位順)(-1)
- (5)前大会失格者(未完走)および未出場(参加申込順=スタート遅い順)(-1)

#### 第3回大会以降

- (1)前2大会連続でマイナス点を与えられ降格したものは前大会で制限時間越え(順位順)、未完走・未出場(スタート遅い順)、未申込(ランク順)
- (2)前大会で競技時間以内(昇格者を除く)(成績順)
- (3)前大会で1ランク昇格したもの(成績順)
- (4)前大会で2ランク昇格したもの
- (5)前大会失格者:競技時間越え(順位順)(-1)
- (6)前大会失格者:未完走、未出場(参加申込順=スタート遅い順)、未申込(-1)(ランク順)

### 8、スタート順

ランク内の下位からスタートする。新規参加者(R3,R4,R5)は前大会失格者の前に申込日の遅い順(同じ申込日の場合は若年齢順)とする。

### 9、表彰

表彰は、R1は男女上位3名、R1以外は上位3名を表彰

## 市町村対抗戦・クラブ対抗戦

- 1、市町村対抗戦は申込書の住所に基づく市町村単位(東京23区は区単位、名古屋市はA(北区、守山区、中区、西区) B(中村区、中川区、熱田区、港区) C(名東区、東区、千種区、昭和区) D(南区、瑞穂区、天白区、緑区))で行う。クラブ対抗戦は申込書の所属クラブ対抗とする。
- 2、ランクに関係なく所要時間の短い3名の合計タイムとする。
- 3、不参加、失格の場合は競技時間を適用する
- 4、上位3市町村と上位3クラブに賞品を授与。